


Μόλις πατήσετε «Εκτύπωση» ανοίγει ένα νέο παράθυρο, όπου εμφανίζεται η «ΒΕΒΑΙΩΣΗ ΘΕΣΗΣ ΕΓΚΑΤΑΣΤΑΣΗΣ ΣΤΑΘΜΟΥ»

www.rae.gr/geo/modules/print/dompdf/tmp/8356_1339757506_signed.pdf

Tools Sign Comment

Certified by res.rae.gr, Regulatory Authority for Energy, certificate issued by TERENA SSL CA.



ΡΥΘΙΣΤΙΚΗ ΑΡΧΗ ΕΝΕΡΓΕΙΑΣ
REGULATORY AUTHORITY FOR ENERGY

ΒΕΒΑΙΩΣΗ ΘΕΣΗΣ
ΕΓΚΑΤΑΣΤΑΣΗΣ ΣΤΑΘΜΟΥ

Πλήθος ονοτήτων: 1
Σύνολο κορυφών: 11
Σύστημα Αναφοράς: ΕΓΣΑ '87
Σελίδα 1 από 2

Αρ. Αίτησης	00472
Εταιρεία	ΕΝΕΡΓΕΙΑΚΗ ΔΥΣΤΙΩΝ ΕΥΒΟΙΑΣ ΟΕ
Κατάσταση	ΑΔΕΙΑ ΠΑΡΑΓΩΓΗΣ
Ισχύς (MW)	9.0
Περιφέρεια	ΣΤΕΡΕΑΣ ΕΛΛΑΔΑΣ
Νομός	ΕΥΒΟΙΑΣ
Δήμος	ΔΥΣΤΙΩΝ
Θέση	ΜΕΣΟΚΗΠΙ
Αρ. Αδείας	ΑΔ-00408

Βεβαιώνεται ότι στο παρόν τοπογραφικό σκαριφήμα αποτυπώνονται τα όρια της θέσης εγκατάστασης του σταθμού παραγωγής ηλεκτρικής ενέργειας, βάσει της υπ' αριθμ. ειδ. πρωτ. ΡΑΕ ΑΔ-00408 άδειας παραγωγής όπως ισχύει την 15/06/2012.

Digitally signed by
res.rae.gr
Date: 2012.06.15
13:51:47 EEST

www.rae.gr/geo/modules/print/dompdf/tmp/8356_1339757506_signed.pdf

Tools Sign Comment

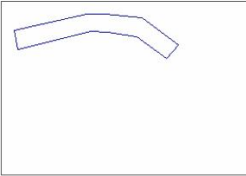

Certified by res.rae.gr, Regulatory Authority for Energy, certificate issued by TERENA SSL CA.

X	Y
516018.78	4247385.11
516608	4247525
516741	4247521
516976.12	4247484.53
517217	4247306
517315	4247420
517021	4247641
516728.69	4247667.96
516575	4247671
515986	4247534
516018.78	4247385.11

ΡΥΘΙΣΤΙΚΗ ΑΡΧΗ ΕΝΕΡΓΕΙΑΣ
REGULATORY AUTHORITY FOR ENERGY

ΒΕΒΑΙΩΣΗ ΘΕΣΗΣ
ΕΓΚΑΤΑΣΤΑΣΗΣ ΣΤΑΘΜΟΥ

Πλήθος κορυφών: 11
Σύστημα Αναφοράς: ΕΓΣΑ '87
Σελίδα 2 από 2

Βεβαιώνεται ότι στο παρόν τοπογραφικό σκαριφήμα αποτυπώνονται τα όρια της θέσης εγκατάστασης του σταθμού παραγωγής ηλεκτρικής ενέργειας, βάσει της υπ' αριθμ. ειδ. πρωτ. ΡΑΕ ΑΔ-00408 άδειας παραγωγής όπως ισχύει την 15/06/2012.

Η εκτύπωση αυτού του αρχείου αποτελεί ακριβές αντίγραφο του σκαριφήματος του σταθμού.